

# BOUCLE VELO

*entre Saône et Forêts*



**DISTANCE : 40KM**  
**DÉNIVELÉ POSITIF : 170M**  
**DURÉE : 3 HEURES**  
**DIFFICULTÉ : MOYEN**



[HTTPS://BIT.LY/BOUCLEVELO1](https://bit.ly/BOUCLEVELO1)

**RIVES DE  
SAÔNE**  
OFFICE DE TOURISME

**BOURGOGNE**  
**RIVIERA**

**TÉL. 03 80 37 15 70**  
**WWW.SAONE-TOURISME.FR**  
**#BOURGOGNERIVIERA**



# Au départ de Saint-Jean-de-Losne, découvrez le Val de Saône à Vélo.

Depuis la Voie Bleue et au détour de petits villages et d'immenses forêts, vous découvrirez l'histoire de cette plaine riche de sa faune et de sa flore sauvages mais aussi de ses terres fertiles et des hommes qui les ont cultivées au fil des siècles.

La Saône a façonné les paysages et les traditions de notre terroir. Cette boucle vous permettra d'appréhender le passé agricole et industriel du Val de Saône sans oublier les traditions et le patrimoine local.

## Communes traversées :

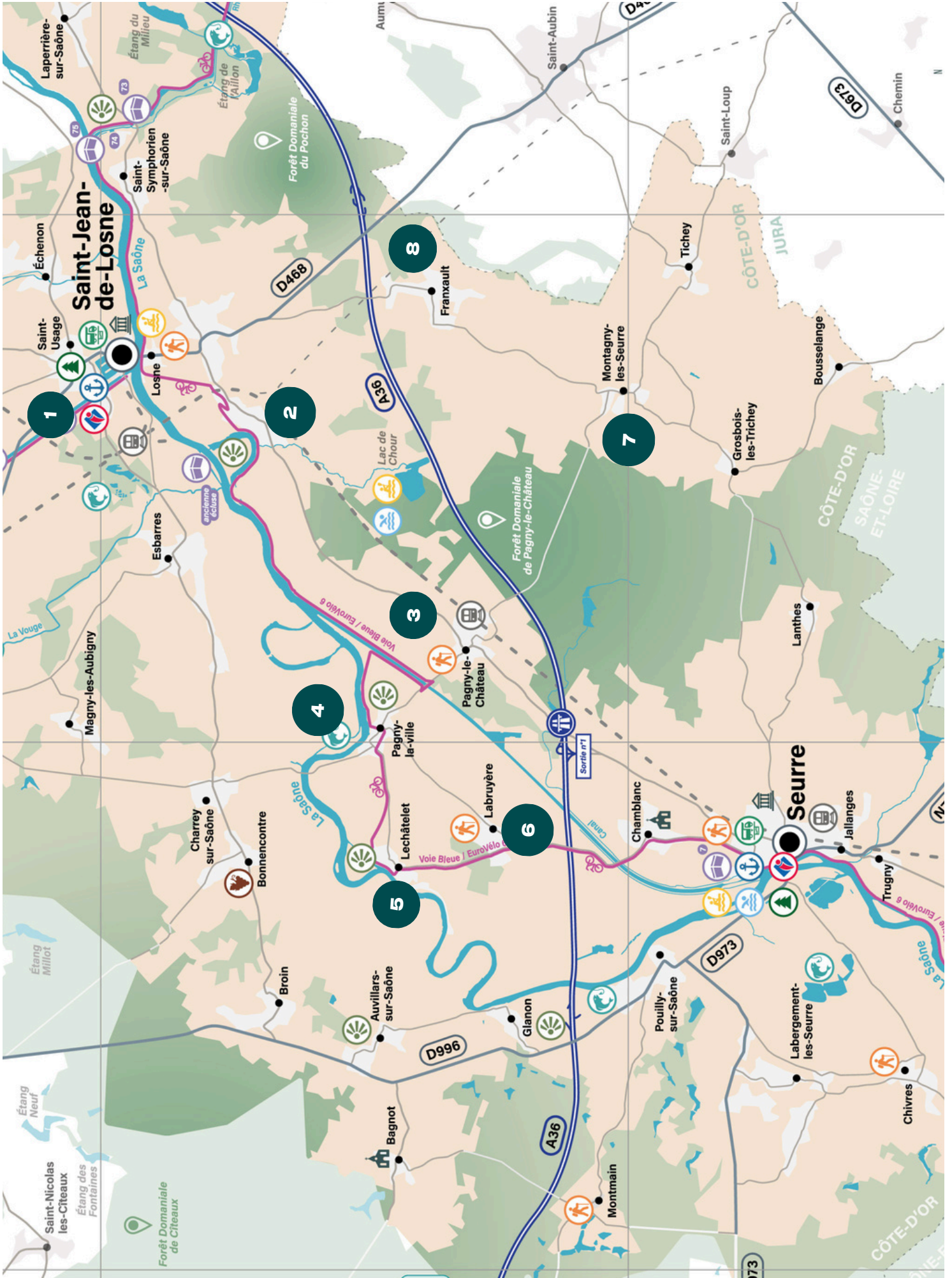
- Saint-Jean-de-Losne
- Losne
- Pagny-le-Château
- Pagny-la-Ville
- Lechâtelet
- Labruyère
- Montagny-lès-Seurre
- Franxault



POUR TÉLÉCHARGER  
L'APPLICATION MOBILE  
**KOMOOT**  
PUIS SCANNEZ LE QR CODE  
ET LAISSEZ-VOUS GUIDER

[HTTPS://BIT.LY/BOUCLEVELO1](https://bit.ly/BOUCLEVELO1)





# Saint-Jean-de-Losne

# Seurre

8

2

7

3

4

6

5

1



# 1 Saint-Jean-de-Losne


Vous êtes ici au croisement des grandes voies navigables de France. Le Canal de Bourgogne, le Canal du Rhône au Rhin et bien sûr la Saône, ont fait l'essor de cette commune, l'une des plus petites de France, mais l'une des plus renommées pour les marins de l'Europe entière.

Aujourd'hui, la batellerie a, en grande partie, laissé place au tourisme fluvial et vous pourrez admirer quelques-unes des 650 unités stationnées ici, allant de la pénichette au paquebot de 135m en passant par les péniches-hôtels.

## N'hésitez pas à faire le tour de l'église Saint-Jean-Baptiste !


Construite en briques et avec son magnifique toit de tuiles vernissées, l'église de Saint-Jean-de-Losne se distingue parmi les autres édifices de la région. Elle a la particularité de ne pas être orientée vers l'Est : les bâtisseurs qui l'ont édifiée au 16ème siècle sur les ruines d'une église plus ancienne ont dû s'adapter à la forme des rues et des maisons déjà présentes.

La brique est un matériau caractéristique de l'architecture du Val de Saône : la région offre peu de carrières de pierre à proximité, mais on peut trouver de la terre argileuse. Ainsi que nombreuses briqueteries ont connu une activité prospère sur le territoire.

 Une pause s'impose sur le Quai National, profitez des terrasses pour boire un verre, déguster une spécialité locale ou simplement admirer la vue !

## A faire en passant par St-Jean :

- La visite du Musée de la Batellerie,
- La découverte du port de plaisance et du chantier naval grâce à la balade des marins,
- Admirer le point de vue depuis la terrasse de l'Office de Tourisme.





## 2 Losne

### Le Saviez-vous ?

« Losne » vient du terme francoprovençal lona, lui-même issu du germanique "lûhno", il signifie « trou d'eau ».

Même dans la dénomination des villes et villages, l'eau (et la Saône) est omniprésente !

La longue route rectiligne que vous empruntez en sortant de Losne en direction de Chaugéy, aussi appelée « ancienne route de Seurre », n'est autre que l'ancienne voie romaine qui sépare les hameaux de Chaugéy et de Maison-Dieu.

## Chaugéy, commune de Losne,

Ce hameau était autrefois connu pour son « port aux Patates », lieu de chargement sur les péniches, des pommes de terre cultivées dans le Val de Saône.



Le bras mort de la Saône forme une boucle séparée de la rivière par une digue. Le pertuis de l'ancien barrage à aiguilles est encore visible à l'entrée de la boucle, même si le reste du barrage a disparu.



### 3 Pagny-le-Château

Creusé et inauguré en 1977, le Canal de Dérivation de la Saône permet aux navires à grand gabarit de rejoindre le port de Saint-Jean-de-Losne. S'il modernise le transport fluvial, il met également un terme à l'exploitation d'une partie de la Saône et de ses écluses plus anciennes. En résultent l'apparition de bras délaissés ou « bras morts » de la rivière, s'ils ne sont plus navigables, ils restent le paradis des pêcheurs et des amateurs d'observation de la faune et de la flore.


#### Bon à savoir

Le bourg de Pagny abrite une épicerie de village pour vous ravitailler et un restaurant pour une pause gourmande (Le Comptoir de Pagny)

Envie d'une pause fraîcheur ? Faites le détour par le Lac de Chour pour piquer une tête ou vous rafraîchir en terrasse.

### Explorateur en herbe, à toi de jouer !

Sauras-tu nommer les espèces qui vivent dans la Saône ?





## 4 Pagny-la-Ville


### Voyez-vous la grande cheminée de briques rouge qui se dresse à l'entrée du village ?

Il s'agit de l'ancienne Féculerie Taupenot construite dans les années 1880 alors que la culture de la pomme de terre se développe sur tout le territoire et supprime la culture du colza. Au fil des années, l'activité devient de plus en plus prospère mais les installations n'évoluent pas beaucoup. L'entreprise décline et ferme dans les années 1970. Les anciens de Pagny et des villages alentours ne manqueront pas de vous raconter « la grande époque » de la féculerie qui employa jusqu'à 160 ouvriers !




### La fécule, pour quoi faire ?

La fécule issue des pommes de terre avait de multiples applications dans l'industrie, en particulier pour le textile. De nos jours, elle sert principalement dans les domaines du cosmétique, de l'industrie pharmaceutique et comme additif alimentaire.



### Une pause s'impose

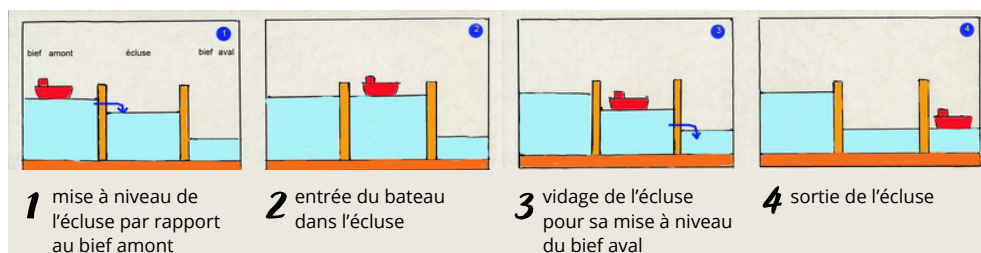
Prenez le temps de vous reposer sur l'aire de repos aménagée en bord de Saône. Le petit + : d'ici, les couchers de soleils sont magnifiques !



**Mais d'où vient ce nom ?**

Une fortification ou un petit château auraient donné son nom au village qui s'appela Château Million à l'époque des sires de Pagny.

Dans les années 1840, lors de la mise en navigabilité de la Saône : la construction de l'écluse et du barrage ont nécessité une importante main-d'œuvre. Le nombre d'habitants sur la commune passa alors de 200 à 600 âmes ! Le passage alors créé fut utilisé par les péniches pendant 150 ans et permis le développement d'activités de commerce dans le village. En 1977, l'ouverture du canal de dérivation de la Saône met un terme au passage des péniches à Lechâtelet. Le tourisme fluvial et surtout fluvestre prend aujourd'hui le relais.



Une écluse est une installation qui sert à faire passer des bateaux avec un déplacement du niveau d'eau sur un canal. C'est un système de deux portes, une à l'aval et l'autre à l'amont. L'eau ne remonte jamais une pente. Pour remplir l'écluse, l'eau provient du bief supérieur où le niveau est le plus élevé.


source : vikidia

**Le saviez-vous ?**

Dans les années 70, le village de Lechâtelet était très prisé par les dijonnais en quête de nature et de repos. Nombre de citadins ont ainsi investi les bords de Saône en installant des cabanons plus ou moins élaborés. Vous pouvez d'ailleurs toujours les voir, alignés face à la rivière en aval du village. Lechâtelet était même surnommé la Riviera Dijonnaise !

**Bon à savoir**

Le Cascarot, bistrot guinguette vous accueille pour une pause gourmande, pour une nuit ou plus encore !





# 6 Labruyère

Derrière la mairie se dresse une grange aux dîmes du 17ème siècle. C'est dans ce bâtiment qu'était stockée « la Dîme », impôt collecté sur les récoltes en faveur du Roi de France.

Il s'agit d'une des rares granges de ce type encore conservées en Bourgogne. Aujourd'hui accolée à un corps de ferme elle n'en demeure pas moins impressionnante par ses dimensions assez exceptionnelles : le faîtage atteint 12m de haut !

## Explorateur en herbe, à toi de jouer !

Retrouve les fruits et légumes cultivés grâce aux terres alluviales fertiles de la plaine de la Saône



N X L V E B A T A V I A S T C  
 R S I B G B Z I P B K G E U C  
 A T Z G R U H O U V D J C L Ç  
 D G W S E T T O R A C X H R J  
 I U E S P U A E R I O P A B C  
 S O G B S A L A D E E O L O A  
 N J R V A I P O M M E Y O B S  
 T R U S N O N G I O D R T L S  
 I Q O Q X U O H C G Q Z T M I  
 G C C L F E T A T A P N E V S

- ASPERGE
- SALADE
- RADIS
- PATATE
- CAROTTES
- CHOUX
- OIGNONS
- LAITUE
- BATAVIA
- CASSIS
- POMME
- COURGE
- ECHALOTTE
- ENDIVE
- POIREAU



### Ouvrez l'œil !

Une niche en façade d'une maison face à la mairie école 19ème, protège pour sa part une Piéta polychrome des 17ème et 18ème siècles.

En sortant du bourg de Labruyère, vous croiserez sur votre chemin trois oratoires du 19ème siècle.

Le premier remontant à 1867 et représente deux anges tenant un écu portant une tête de cerf. La statue en calcaire du 16ème siècle représentant Saint-Jean-Baptiste qui s'y abritait a été volée.

Le second, appelé oratoire Renard, nom d'une vieille famille locale qui en fit don à la commune protège un saint Sébastien. Le dernier, en brique, abrite une Vierge.


## 7

# Montagny-les-Seurre

Face au petit château du 18ème siècle, vous pourrez voir l'ancienne bascule du village.

En France, entre la fin du 19ème et le début du 20ème siècle, les bascules à bestiaux et produits agricoles étaient des outils indispensables à l'économie des campagnes, qui vivaient exclusivement de l'agriculture et de l'élevage. Elles servaient aux négociations et transactions entre paysans et marchands de bestiaux.

La commune de Montagny-lès-Seurre est recouverte à plus de 70% par une belle forêt qui abrite une faune importante. Au détour d'un chemin, il n'est pas rare de croiser un chevreuil, des traces d'une famille de sangliers et parfois même un majestueux cerf. Les principales essences présentes ici sont le chêne, de charme et le frêne ce qui en fait un lieu prisé par les amateurs de champignons.



N'hésitez pas à faire une pause à l'ombre de l'un de ses arbres centenaires, le temps d'écouter le murmure des habitants de la forêt

*Explorateur en herbe, à toi de jouer !*

Colorie ces dessins à l'image de ce que tu as pu explorer dans la forêt






# 8 Franxault

Ce nom nous vient de "français". En effet, Franxault était autrefois le premier village français installé juste sur la frontière avec le Saint-Empire Romain Germanique.

La commune était réputée pour les nombreuses oseraies où l'on venait prélever l'osier pour le remplissage des murs en torchis notamment ou pour la fabrication de clôtures en plessis.

Technique du "plessis", fabrication de clôtures naturelles à base d'osier



Fabrication d'un mur en torchis à base d'osier



L'osier est le matériau de base de la vannerie, utilisé en coupant les jeunes pousses de saules. Ce matériau est utilisé depuis l'antiquité à partir d'oseraies sauvages puis de plantations.

*Explorateur en herbe,  
à toi de jouer !*

Remets les lettres dans l'ordre pour trouver la technique traditionnelle utilisée dans le val de Saône pour construire les murs des maisons.

**R O I C H T S**





### **OFFICE DE TOURISME**

Esplanade des Itinérances  
Quai Lafayette  
21170 **SAINT JEAN DE LOSNE**  
Tél. 0033 (0)3 80 37 15 70



### **OFFICE DE TOURISME**

Capitainerie  
Rue de la Raie Mignot  
21250 **SEURRE**  
Tél. 0033 (0)3 45 63 01 93

[WWW.SAONE-TOURISME.FR](http://WWW.SAONE-TOURISME.FR)



#BourgogneRiviera  
#RivesdeSaône